

PMSB
PLANO MUNICIPAL DE
SANEAMENTO BÁSICO
CACHOEIRA DOURADA-MG



ANEXOS
Ano 2013



PLANO MUNICIPAL DE SANEAMENTO BÁSICO - PMSB

ANEXOS



PREFEITURA DO MUNICÍPIO DE CACHOEIRA DOURADA

Endereço: Avenida das Nações, 400.
CEP 38.370-000 – Estado de Minas Gerais

Prefeito Municipal: José Márcio Storti
Vice-Prefeito Municipal: Ovídio Afro Dantas
DIEFRA ENGENHARIA E CONSULTORIA LTDA.





CONSULTORIA CONTRATADA
DIEFRA ENGENHARIA E CONSULTORIA LTDA.
CNPJ: 17.579.459/0001-07 • CREA Nº 10.115 mg
Rod. Anel Rodoviário Celso Mello Azevedo, Km 1, 1.000.
Tel.: 31 3319 6600 - CEP 30390-085
Belo Horizonte - MG

Home: www.DIEFRA.com.br • e-mail: DIEFRA@DIEFRA.com.br



EQUIPE TÉCNICA

Coordenação Geral: Regina Celi Krollmann Fogli – Engenheira Civil e mestranda em engenharia ambiental

Fernando Sérgio Fogli – Geógrafo e Analista Ambiental e mestrando em engenharia ambiental

Frederico Fortes Ribeiro – Historiador, Administrador de empresas, Auditor, Perito, Gestor Ambiental e Técnico em Meio Ambiente.

Consuelo Torres Motta – Engenheira Civil e Sanitarista

Romeu Sant'Anna Filho – Arquiteto e Sanitarista

Grazielle Carvalho – Geógrafa e mestre em geografia

Débora Paula Cândido – Técnica em meio ambiente

Paulo Roney Almeida Santos – Estagiário em geografia

Edson Henriques Primo – Tecnólogo em computação



SUMÁRIO

VOLUME II – ANEXOS – MAPAS, PROJETOS E PLANILHAS DE DADOS DO DIAGNÓSTICO

- 1 – APRESENTAÇÃO
- 2 – PLANILHAS DE CAMPO
- 3 – PLANILHAS RESUMO PAVIMENTAÇÃO
- 4 – PLANILHAS RESUMO LIMPEZA URBANA
- 5 - LEVANTAMENTO DE CAMPO - FORMATO A2

VOLUME I - DIAGNÓSTICO



1 - APRESENTAÇÃO

Este documento refere-se aos **ANEXOS** do Relatório do Diagnóstico do Plano Municipal de Saneamento Básico no município de Cachoeira Dourada e seus impactos na qualidade de vida da população, correspondendo ao **Relatório do Diagnóstico Técnico-Participativo**.

A elaboração do Relatório do Diagnóstico Técnico-Participativo do PMSB abrangerá os quatro componentes do saneamento básico em seu conjunto de serviços prestados que engloba o abastecimento de água, o esgotamento sanitário, a limpeza urbana e manejo de resíduos sólidos e a drenagem e manejo das águas pluviais urbanas.

O presente documento é parte integrante do Plano de Trabalho do PMSB e está sendo apresentado ao município através dos seus representantes nominados.

O Diagnóstico Situacional é a base orientadora do PMSB e abrange os quatro componentes do saneamento básico e consolida as informações sobre as condições dos serviços prestados, quadro epidemiológico e de saúde, indicadores socioeconômicos e ambientais, além de todas as informações correlatas de setores que integram o saneamento básico municipal.



PLANILHA PARA CADASTRAMENTO - DIAGNÓSTICO

LOCALIZAÇÃO:		MUNICÍPIO DE CACHOEIRA DOURADA	
QUADRANTE:	1	DATA:	07/08/2013
VIA:	RUA	16	Nº ITEM: 1
LOCAL	BAIRRO	Centro	Extensão aproximada (m): 296,62
		ZONA: URBANA	
TRECHO	ESQUINA 01: Av. das Nações		
	UTM (REF)	23	658380 7951582
	ESQUINA 02: Av. da Praia		
	UTM (REF)	23	658675 7951551
		ELEVAÇÃO: 958	
		ELEVAÇÃO: 955	
LIMPEZA URBANA	COLETA DE LIXO	LIMPO	VARRIÇÃO
	ENTULHO	LIMPO	PINTURA MEIO FIO
	CANTEIRO	NÃO POSSUI	ROÇADA
		LIMPO	CAPINA RAZOÁVEL
		CRITICO	PODA NÃO POSSUI
		LIMPO	
PAVIMENTAÇÃO DA VIA		ASfalto	PODER AQUISITIVO
		ASPECTOS SÓCIO ECONÔMICOS	MISTO COMERCIAL
			ALTO
PRÉDIOS	≤ 3 PAVIMENTOS	3 < PAV. ≤ 6	> 6 PAVIMENTOS
RESIDENCIAIS	1		
COMERCIAIS	1		
OBS:			

LOCALIZAÇÃO:		MUNICÍPIO DE CACHOEIRA DOURADA	
QUADRANTE:	1	DATA:	07/08/2013
VIA:	RUA	25 DE JUNHO	Nº ITEM: 2
LOCAL	BAIRRO	Centro	Extensão aproximada (m): 190,38
		ZONA: URBANA	
TRECHO	ESQUINA 01: Av. da Praia		
	UTM (REF)	23	658593 7951729
	ESQUINA 02: Av. das Nações		
	UTM (REF)	23	658405 7951759
		ELEVAÇÃO: 956	
		ELEVAÇÃO: 958	
LIMPEZA URBANA	COLETA DE LIXO	LIMPO	VARRIÇÃO
	ENTULHO	LIMPO	PINTURA MEIO FIO
	CANTEIRO	NÃO POSSUI	ROÇADA
		LIMPO	CAPINA LIMPO
		RAZOÁVEL	PODA LIMPO
		NÃO POSSUI	
PAVIMENTAÇÃO DA VIA		ASfalto	PODER AQUISITIVO
		ASPECTOS SÓCIO ECONÔMICOS	MISTO COMERCIAL
			ALTO
PRÉDIOS	≤ 3 PAVIMENTOS	3 < PAV. ≤ 6	> 6 PAVIMENTOS
RESIDENCIAIS	1		
COMERCIAIS			
OBS:			

LOCALIZAÇÃO:		MUNICÍPIO DE CACHOEIRA DOURADA	
QUADRANTE:	1	DATA:	07/08/2013
VIA:	RUA	14	Nº ITEM: 3
LOCAL	BAIRRO	Centro	Extensão aproximada (m): 198,01
		ZONA: URBANA	
TRECHO	ESQUINA 01: Av. Nações		
	UTM (REF)	23	658417 7951913
	ESQUINA 02: Av. da Praia		
	UTM (REF)	23	658614 7951893
		ELEVAÇÃO: 959	
		ELEVAÇÃO: 958	
LIMPEZA URBANA	COLETA DE LIXO	LIMPO	VARRIÇÃO
	ENTULHO	LIMPO	PINTURA MEIO FIO
	CANTEIRO	NÃO POSSUI	ROÇADA
		LIMPO	CAPINA LIMPO
		CRITICO	PODA LIMPO
		LIMPO	
PAVIMENTAÇÃO DA VIA		ASfalto	PODER AQUISITIVO
		ASPECTOS SÓCIO ECONÔMICOS	MISTO COMERCIAL
			ALTO
PRÉDIOS	≤ 3 PAVIMENTOS	3 < PAV. ≤ 6	> 6 PAVIMENTOS
RESIDENCIAIS	1		
COMERCIAIS			
OBS:			



PLANILHA PARA CADASTRAMENTO - DIAGNÓSTICO

LOCALIZAÇÃO: MUNICÍPIO DE CACHOEIRA DOURADA

QUADRANTE: 1		DATA: 07/08/2013		Nº ITEM: 4	
VIA: RUA		12		Extensão aproximada (m): 143,01	
LOCAL: BAIRRO		Centro		ZONA: URBANA	
TRECHO	ESQUINA 01: Av. da Praia				
	UTM (REF)	23	658626	7951941	ELEVAÇÃO: 960
	ESQUINA 02: Av. 17				
LIMPEZA URBANA	COLETA DE LIXO	RAZOÁVEL	VARRIÇÃO	RAZOÁVEL	CAPINA
	ENTULHO	LIMPO	PINTURA MEIO FIO	CRITICO	PODA
	CANTEIRO	NÃO POSSUI	ROÇADA	LIMPO	
PAVIMENTAÇÃO DA VIA ASFALTO		ASPECTOS SÓCIO ECONÔMICOS RESIDENCIAL		PODER AQUISITIVO MÉDIO	
PRÉDIOS	≤ 3 PAVIMENTOS	3 < PAV. ≤ 6	> 6 PAVIMENTOS	GRANDES GERADORES	
RESIDENCIAIS					
COMERCIAIS					
OBS:					

QUADRANTE: 1		DATA: 07/08/2013		Nº ITEM: 5	
VIA: RUA		10A		Extensão aproximada (m): 187,17	
LOCAL: BAIRRO		Centro		ZONA: URBANA	
TRECHO	ESQUINA 01: Av. Nações				
	UTM (REF)	23	658405	7952014	ELEVAÇÃO: 959
	ESQUINA 02: Av. da Praia				
LIMPEZA URBANA	COLETA DE LIXO	LIMPO	VARRIÇÃO	LIMPO	CAPINA
	ENTULHO	LIMPO	PINTURA MEIO FIO	RAZOÁVEL	PODA
	CANTEIRO	NÃO POSSUI	ROÇADA	LIMPO	
PAVIMENTAÇÃO DA VIA ASFALTO		ASPECTOS SÓCIO ECONÔMICOS MISTO COMERCIAL		PODER AQUISITIVO MÉDIO	
PRÉDIOS	≤ 3 PAVIMENTOS	3 < PAV. ≤ 6	> 6 PAVIMENTOS	GRANDES GERADORES	
RESIDENCIAIS		1			
COMERCIAIS		3			
OBS:					

QUADRANTE: 1		DATA: 07/08/2013		Nº ITEM: 6	
VIA: AVENIDA		da Praia		Extensão aproximada (m): 924,70	
LOCAL: BAIRRO		Centro		ZONA: URBANA	
TRECHO	ESQUINA 01: Rua 10A				
	UTM (REF)	23	658608	7952014	ELEVAÇÃO: 958
	ESQUINA 02: Sem Saída				
LIMPEZA URBANA	COLETA DE LIXO	LIMPO	VARRIÇÃO	LIMPO	CAPINA
	ENTULHO	LIMPO	PINTURA MEIO FIO	RAZOÁVEL	PODA
	CANTEIRO	NÃO POSSUI	ROÇADA	LIMPO	
PAVIMENTAÇÃO DA VIA ASFALTO		ASPECTOS SÓCIO ECONÔMICOS MISTO COMERCIAL		PODER AQUISITIVO ALTO	
PRÉDIOS	≤ 3 PAVIMENTOS	3 < PAV. ≤ 6	> 6 PAVIMENTOS	GRANDES GERADORES	
RESIDENCIAIS				Restaurante	
COMERCIAIS				11	
OBS: Parte da pavimentação é em paralelepípedo					



PLANILHA PARA CADASTRAMENTO - DIAGNÓSTICO

LOCALIZAÇÃO: MUNICÍPIO DE CACHOEIRA DOURADA

QUADRANTE:	1	DATA:	07/08/2013	Nº ITEM:	7
VIA:	RUA		2	Extensão aproximada (m):	339,80
LOCAL	BAIRRO	Centro		ZONA:	URBANA
TRECHO	ESQUINA 01:	R. 13			
	UTM (REF)	23	658426	7952188	ELEVAÇÃO: 960
	ESQUINA 02:	Rua Carlos Minarê			
	UTM (REF)	23	658155	7951983	ELEVAÇÃO: 961
LIMPEZA URBANA	COLETA DE LIXO	LIMPO	VARRIÇÃO	LIMPO	CAPINA LIMPO
	ENTULHO	RAZOÁVEL	PINTURA MEIO FIO	RAZOÁVEL	PODA LIMPO
	CANTEIRO	NÃO POSSUI	ROÇADA	LIMPO	
PAVIMENTAÇÃO DA VIA	ASFALTO	ASPECTOS SÓCIO ECONÔMICOS	MISTO COMERCIAL	PODER AQUISITIVO	MÉDIO
PRÉDIOS	≤ 3 PAVIMENTOS	3 < PAV. ≤ 6	> 6 PAVIMENTOS	GRANDES GERADORES	
RESIDENCIAIS	1				
COMERCIAIS	1				
OBS:					

QUADRANTE:	1	DATA:	07/08/2013	Nº ITEM:	8
VIA:	RUA		4	Extensão aproximada (m):	350,22
LOCAL	BAIRRO	Centro		ZONA:	URBANA
TRECHO	ESQUINA 01:	Av. 11 (onze)			
	UTM (REF)	23	658026	7952087	ELEVAÇÃO: 961
	ESQUINA 02:	Av. 13			
	UTM (REF)	23	658282	7952326	ELEVAÇÃO: 961
LIMPEZA URBANA	COLETA DE LIXO	LIMPO	VARRIÇÃO	RAZOÁVEL	CAPINA RAZOÁVEL
	ENTULHO	LIMPO	PINTURA MEIO FIO	CRITICO	PODA LIMPO
	CANTEIRO	NÃO POSSUI	ROÇADA	LIMPO	
PAVIMENTAÇÃO DA VIA	ASFALTO	ASPECTOS SÓCIO ECONÔMICOS	MISTO COMERCIAL	PODER AQUISITIVO	MÉDIO
PRÉDIOS	≤ 3 PAVIMENTOS	3 < PAV. ≤ 6	> 6 PAVIMENTOS	GRANDES GERADORES	
RESIDENCIAIS	1			SACOLÕES Padarias	
COMERCIAIS					
OBS:					

QUADRANTE:	1	DATA:	07/08/2013	Nº ITEM:	9
VIA:	RUA		6	Extensão aproximada (m):	301,73
LOCAL	BAIRRO	Centro		ZONA:	URBANA
TRECHO	ESQUINA 01:	Av. 13			
	UTM (REF)	23	658222	7952445	ELEVAÇÃO: 962
	ESQUINA 02:	Av. 9			
	UTM (REF)	23	657986	7952257	ELEVAÇÃO: 963
LIMPEZA URBANA	COLETA DE LIXO	LIMPO	VARRIÇÃO	LIMPO	CAPINA RAZOÁVEL
	ENTULHO	LIMPO	PINTURA MEIO FIO	RAZOÁVEL	PODA LIMPO
	CANTEIRO	NÃO POSSUI	ROÇADA	LIMPO	
PAVIMENTAÇÃO DA VIA	ASFALTO	ASPECTOS SÓCIO ECONÔMICOS	RESIDENCIAL	PODER AQUISITIVO	MÉDIO
PRÉDIOS	≤ 3 PAVIMENTOS	3 < PAV. ≤ 6	> 6 PAVIMENTOS	GRANDES GERADORES	
RESIDENCIAIS	1				
COMERCIAIS					
OBS:					



PLANILHA PARA CADASTRAMENTO - DIAGNÓSTICO

LOCALIZAÇÃO: MUNICÍPIO DE CACHOEIRA DOURADA

QUADRANTE:	1	DATA:	07/08/2013	Nº ITEM:	10
VIA:	RUA	8	Extensão aproximada (m):		179,81
LOCAL	BAIRRO	Centro	ZONA: URBANA		
TRECHO	ESQUINA 01:	Av. 5			
	UTM (REF)	23	657984	7952459	ELEVAÇÃO: 962
	ESQUINA 02:	Av. 13			
	UTM (REF)	23	658127	7952568	ELEVAÇÃO: 961
LIMPEZA URBANA	COLETA DE LIXO	LIMPO	VARRIÇÃO	RAZOÁVEL	CAPINA LIMPO
	ENTULHO	LIMPO	PINTURA MEIO FIO	RAZOÁVEL	PODA LIMPO
	CANTEIRO	NÃO POSSUI	ROÇADA	LIMPO	
PAVIMENTAÇÃO DA VIA	ASFALTO	ASPECTOS SÓCIO ECONÔMICOS	RESIDENCIAL	PODER AQUISITIVO	MÉDIO
PRÉDIOS	≤ 3 PAVIMENTOS	3 < PAV. ≤ 6	> 6 PAVIMENTOS	GRANDES GERADORES	
RESIDENCIAIS	1			SUPERMERCADOS	
COMERCIAIS					
OBS:					

QUADRANTE:	1	DATA:	07/08/2013	Nº ITEM:	11
VIA:	RUA	13	Extensão aproximada (m):		766,80
LOCAL	BAIRRO	Centro	ZONA: URBANA		
TRECHO	ESQUINA 01:	Sem Saída			
	UTM (REF)	23	658074	7952647	ELEVAÇÃO: 962
	ESQUINA 02:	R 10A			
	UTM (REF)	23	658532	7952032	ELEVAÇÃO: 963
LIMPEZA URBANA	COLETA DE LIXO	LIMPO	VARRIÇÃO	LIMPO	CAPINA RAZOÁVEL
	ENTULHO	LIMPO	PINTURA MEIO FIO	RAZOÁVEL	PODA LIMPO
	CANTEIRO	NÃO POSSUI	ROÇADA	LIMPO	
PAVIMENTAÇÃO DA VIA	ASFALTO	ASPECTOS SÓCIO ECONÔMICOS	MISTO COMERCIAL	PODER AQUISITIVO	MÉDIO
PRÉDIOS	≤ 3 PAVIMENTOS	3 < PAV. ≤ 6	> 6 PAVIMENTOS	GRANDES GERADORES	
RESIDENCIAIS	1				
COMERCIAIS					
OBS:					

QUADRANTE:	1	DATA:	07/08/2013	Nº ITEM:	12
VIA:	RUA	1	Extensão aproximada (m):		750,00
LOCAL	BAIRRO	CENTRO	ZONA: URBANA		
TRECHO	ESQUINA 01:	R 10 A			
	UTM (REF)	23	658475	7952015	ELEVAÇÃO: 963
	ESQUINA 02:	Sem Saída			
	UTM (REF)	23	658025	7952615	ELEVAÇÃO: 964
LIMPEZA URBANA	COLETA DE LIXO	RAZOÁVEL	VARRIÇÃO	RAZOÁVEL	CAPINA RAZOÁVEL
	ENTULHO	LIMPO	PINTURA MEIO FIO	RAZOÁVEL	PODA LIMPO
	CANTEIRO	NÃO POSSUI	ROÇADA	LIMPO	
PAVIMENTAÇÃO DA VIA	ASFALTO	ASPECTOS SÓCIO ECONÔMICOS	RESIDENCIAL	PODER AQUISITIVO	MÉDIO
PRÉDIOS	≤ 3 PAVIMENTOS	3 < PAV. ≤ 6	> 6 PAVIMENTOS	GRANDES GERADORES	
RESIDENCIAIS					
COMERCIAIS					
OBS:					



PLANILHA PARA CADASTRAMENTO - DIAGNÓSTICO

LOCALIZAÇÃO: MUNICÍPIO DE CACHOEIRA DOURADA

QUADRANTE:	1	DATA:	07/08/2013	Nº ITEM:	13
VIA:	RUA		3	Extensão aproximada (m):	499,51
LOCAL	BAIRRO	Centro		ZONA:	URBANA
TRECHO	ESQUINA 01:	Av. 7			
	UTM (REF)	23	657980	7952285	ELEVAÇÃO: 964
	ESQUINA 02:	Rua Carlos Minare			
	UTM (REF)	23	658395	7952007	ELEVAÇÃO: 965
LIMPEZA URBANA	COLETA DE LIXO	LIMPO	VARRIÇÃO	LIMPO	CAPINA LIMPO
	ENTULHO	LIMPO	PINTURA MEIO FIO	RAZOÁVEL	PODA LIMPO
	CANTEIRO	NÃO POSSUI	ROÇADA	LIMPO	
PAVIMENTAÇÃO DA VIA	ASFALTO	ASPECTOS SÓCIO ECONÔMICOS	MISTO COMERCIAL	PODER AQUISITIVO	ALTO
PRÉDIOS	≤ 3 PAVIMENTOS	3 < PAV. ≤ 6	> 6 PAVIMENTOS	GRANDES GERADORES	
RESIDENCIAIS	3				
COMERCIAIS					
OBS:					

QUADRANTE:	1	DATA:	07/08/2013	Nº ITEM:	14
VIA:	AVENIDA		5	Extensão aproximada (m):	574,23
LOCAL	BAIRRO	Centro		ZONA:	URBANA
TRECHO	ESQUINA 01:	Rua Carlos Minare			
	UTM (REF)	23	658329	7951999	ELEVAÇÃO: 965
	ESQUINA 02:	Av. 8			
	UTM (REF)	23	657980	7952455	ELEVAÇÃO: 966
LIMPEZA URBANA	COLETA DE LIXO	LIMPO	VARRIÇÃO	LIMPO	CAPINA LIMPO
	ENTULHO	CRITICO	PINTURA MEIO FIO	RAZOÁVEL	PODA LIMPO
	CANTEIRO	NÃO POSSUI	ROÇADA	LIMPO	
PAVIMENTAÇÃO DA VIA	ASFALTO	ASPECTOS SÓCIO ECONÔMICOS	MISTO COMERCIAL	PODER AQUISITIVO	MÉDIO
PRÉDIOS	≤ 3 PAVIMENTOS	3 < PAV. ≤ 6	> 6 PAVIMENTOS	GRANDES GERADORES	
RESIDENCIAIS	1				
COMERCIAIS					
OBS:					

QUADRANTE:	1	DATA:	07/08/2013	Nº ITEM:	15
VIA:	AVENIDA		7	Extensão aproximada (m):	197,43
LOCAL	BAIRRO	Centro		ZONA:	URBANA
TRECHO	ESQUINA 01:	Av. 3			
	UTM (REF)	23	657977	7952569	ELEVAÇÃO: 966
	ESQUINA 02:				
	UTM (REF)	23	657964	7952372	ELEVAÇÃO: 966
LIMPEZA URBANA	COLETA DE LIXO	LIMPO	VARRIÇÃO	LIMPO	CAPINA LIMPO
	ENTULHO	LIMPO	PINTURA MEIO FIO	RAZOÁVEL	PODA LIMPO
	CANTEIRO	NÃO POSSUI	ROÇADA	LIMPO	
PAVIMENTAÇÃO DA VIA	ASFALTO	ASPECTOS SÓCIO ECONÔMICOS	RESIDENCIAL	PODER AQUISITIVO	MÉDIO
PRÉDIOS	≤ 3 PAVIMENTOS	3 < PAV. ≤ 6	> 6 PAVIMENTOS	GRANDES GERADORES	
RESIDENCIAIS	1				
COMERCIAIS					
OBS:					



PLANILHA PARA CADASTRAMENTO - DIAGNÓSTICO

LOCALIZAÇÃO: MUNICÍPIO DE CACHOEIRA DOURADA

QUADRANTE:	1	DATA:	07/08/2013	Nº ITEM:	16	
VIA:	RUA		7	Extensão aproximada (m):	407,04	
LOCAL	BAIRRO	Centro		ZONA:	URBANA	
TRECHO	ESQUINA 01:	Continuação R. 7				
	UTM (REF)	23	657971	7952354	ELEVAÇÃO:	966
	ESQUINA 02:	R. 2				
	UTM (REF)	23	658220	7952032	ELEVAÇÃO:	967
LIMPEZA URBANA	COLETA DE LIXO	LIMPO	VARRIÇÃO	LIMPO	CAPINA	LIMPO
	ENTULHO	RAZOÁVEL	PINTURA MEIO FIO	RAZOÁVEL	PODA	LIMPO
	CANTEIRO	NÃO POSSUI	ROÇADA	LIMPO		
PAVIMENTAÇÃO DA VIA	ASFALTO	ASPECTOS SÓCIO ECONÔMICOS	RESIDENCIAL	PODER AQUISITIVO	MÉDIO	
PRÉDIOS	≤ 3 PAVIMENTOS	3 < PAV. ≤ 6	> 6 PAVIMENTOS	GRANDES GERADORES		
RESIDENCIAIS	1					
COMERCIAIS						
OBS:						

QUADRANTE:	1	DATA:	07/08/2013	Nº ITEM:	17	
VIA:	AVENIDA		9	Extensão aproximada (m):	306,57	
LOCAL	BAIRRO	Centro		ZONA:	URBANA	
TRECHO	ESQUINA 01:	R. 2				
	UTM (REF)	23	658172	7951997	ELEVAÇÃO:	967
	ESQUINA 02:	R. 6				
	UTM (REF)	23	657980	7952236	ELEVAÇÃO:	967
LIMPEZA URBANA	COLETA DE LIXO	LIMPO	VARRIÇÃO	LIMPO	CAPINA	RAZOÁVEL
	ENTULHO	RAZOÁVEL	PINTURA MEIO FIO	RAZOÁVEL	PODA	LIMPO
	CANTEIRO	NÃO POSSUI	ROÇADA	LIMPO		
PAVIMENTAÇÃO DA VIA	ASFALTO	ASPECTOS SÓCIO ECONÔMICOS	RESIDENCIAL	PODER AQUISITIVO	MÉDIO	
PRÉDIOS	≤ 3 PAVIMENTOS	3 < PAV. ≤ 6	> 6 PAVIMENTOS	GRANDES GERADORES		
RESIDENCIAIS	1					
COMERCIAIS						
OBS:						

QUADRANTE:	1	DATA:	07/08/2013	Nº ITEM:	18	
VIA:	AVENIDA		11	Extensão aproximada (m):	200,20	
LOCAL	BAIRRO	Centro		ZONA:	URBANA	
TRECHO	ESQUINA 01:	Sem Saída				
	UTM (REF)	23	657989	7952125	ELEVAÇÃO:	967
	ESQUINA 02:	R. Carlos Minaré				
	UTM (REF)	23	658108	7951964	ELEVAÇÃO:	967
LIMPEZA URBANA	COLETA DE LIXO	LIMPO	VARRIÇÃO	LIMPO	CAPINA	LIMPO
	ENTULHO	RAZOÁVEL	PINTURA MEIO FIO	RAZOÁVEL	PODA	RAZOÁVEL
	CANTEIRO	NÃO POSSUI	ROÇADA	LIMPO		
PAVIMENTAÇÃO DA VIA	ASFALTO	ASPECTOS SÓCIO ECONÔMICOS	RESIDENCIAL	PODER AQUISITIVO	MÉDIO	
PRÉDIOS	≤ 3 PAVIMENTOS	3 < PAV. ≤ 6	> 6 PAVIMENTOS	GRANDES GERADORES		
RESIDENCIAIS						
COMERCIAIS						
OBS:						



PLANILHA PARA CADASTRAMENTO - DIAGNÓSTICO

LOCALIZAÇÃO: MUNICÍPIO DE CACHOEIRA DOURADA

QUADRANTE:	1	DATA:	07/08/2013	Nº ITEM:	19
VIA:	RUA	Carlos Minarê		Extensão aproximada (m):	282,78
LOCAL	BAIRRO	Centro		ZONA:	URBANA
TRECHO	ESQUINA 01:	Av. 11			
	UTM (REF)	23	658110	7951967	ELEVAÇÃO: 967
	ESQUINA 02:	Av. 3			
LIMPEZA URBANA	COLETA DE LIXO	LIMPO	VARRIÇÃO	LIMPO	CAPINA LIMPO
	ENTULHO	LIMPO	PINTURA MEIO FIO	LIMPO	PODA LIMPO
	CANTEIRO	NÃO POSSUI	ROÇADA	LIMPO	
PAVIMENTAÇÃO DA VIA	ASFALTO	ASPECTOS SÓCIO ECONÔMICOS	COMERCIAL	PODER AQUISITIVO	ALTO
PRÉDIOS	≤ 3 PAVIMENTOS	3 < PAV. ≤ 6	> 6 PAVIMENTOS	GRANDES GERADORES	
RESIDENCIAIS				RSSS	
COMERCIAIS				SACOLÕES	
OBS:					

QUADRANTE:	1	DATA:	07/08/2013	Nº ITEM:	20
VIA:	RUA	14		Extensão aproximada (m):	286,57
LOCAL	BAIRRO	Centro		ZONA:	URBANA
TRECHO	ESQUINA 01:	Av. Nações			
	UTM (REF)	23	658404	7951913	ELEVAÇÃO: 968
	ESQUINA 02:	Av. Triangulo Mineiro			
LIMPEZA URBANA	COLETA DE LIXO	LIMPO	VARRIÇÃO	LIMPO	CAPINA LIMPO
	ENTULHO	LIMPO	PINTURA MEIO FIO	LIMPO	PODA LIMPO
	CANTEIRO	NÃO POSSUI	ROÇADA	LIMPO	
PAVIMENTAÇÃO DA VIA	ASFALTO	ASPECTOS SÓCIO ECONÔMICOS	RESIDENCIAL	PODER AQUISITIVO	MÉDIO
PRÉDIOS	≤ 3 PAVIMENTOS	3 < PAV. ≤ 6	> 6 PAVIMENTOS	GRANDES GERADORES	
RESIDENCIAIS					
COMERCIAIS					
OBS:					

QUADRANTE:	1	DATA:	07/08/2013	Nº ITEM:	21
VIA:	RUA	25 de Junho		Extensão aproximada (m):	353,62
LOCAL	BAIRRO	Centro		ZONA:	URBANA
TRECHO	ESQUINA 01:	Av. Triangulo Mineiro			
	UTM (REF)	23	658034	7951783	ELEVAÇÃO: 968
	ESQUINA 02:	Av. Nações			
LIMPEZA URBANA	COLETA DE LIXO	LIMPO	VARRIÇÃO	RAZOÁVEL	CAPINA RAZOÁVEL
	ENTULHO	RAZOÁVEL	PINTURA MEIO FIO	RAZOÁVEL	PODA RAZOÁVEL
	CANTEIRO	NÃO POSSUI	ROÇADA	LIMPO	
PAVIMENTAÇÃO DA VIA	ASFALTO	ASPECTOS SÓCIO ECONÔMICOS	RESIDENCIAL	PODER AQUISITIVO	MÉDIO
PRÉDIOS	≤ 3 PAVIMENTOS	3 < PAV. ≤ 6	> 6 PAVIMENTOS	GRANDES GERADORES	
RESIDENCIAIS					
COMERCIAIS					
OBS:					



PLANILHA PARA CADASTRAMENTO - DIAGNÓSTICO

LOCALIZAÇÃO: MUNICÍPIO DE CACHOEIRA DOURADA

QUADRANTE:	1	DATA:	07/08/2013	Nº ITEM:	22
VIA:	RUA	José Simão Campeco	Extensão aproximada (m):		311,21
LOCAL	BAIRRO	Centro	ZONA: URBANA		
TRECHO	ESQUINA 01:	Av. Nações			
	UTM (REF)	23	658358	7951564	ELEVAÇÃO: 969
	ESQUINA 02:	Av. Triangulo Mineiro			
LIMPEZA URBANA	COLETA DE LIXO	LIMPO	VARRIÇÃO	RAZOÁVEL	CAPINA LIMPO
	ENTULHO	LIMPO	PINTURA MEIO FIO	RAZOÁVEL	PODA LIMPO
	CANTEIRO	NÃO POSSUI	ROÇADA	LIMPO	
PAVIMENTAÇÃO DA VIA	ASFALTO	ASPECTOS SÓCIO ECONÔMICOS	COMERCIAL	PODER AQUISITIVO	ALTO
PRÉDIOS	≤ 3 PAVIMENTOS	3 < PAV. ≤ 6	> 6 PAVIMENTOS	GRANDES GERADORES	
RESIDENCIAIS	1				
COMERCIAIS					
OBS:					

QUADRANTE:	1	DATA:	07/08/2013	Nº ITEM:	23
VIA:	AVENIDA	Triangulo Mineiro	Extensão aproximada (m):		376,34
LOCAL	BAIRRO	Centro	ZONA: URBANA		
TRECHO	ESQUINA 01:	R. 18			
	UTM (REF)	23	658060	7951563	ELEVAÇÃO: 969
	ESQUINA 02:	R. 14			
LIMPEZA URBANA	COLETA DE LIXO	LIMPO	VARRIÇÃO	LIMPO	CAPINA LIMPO
	ENTULHO	LIMPO	PINTURA MEIO FIO	RAZOÁVEL	PODA LIMPO
	CANTEIRO	NÃO POSSUI	ROÇADA	LIMPO	
PAVIMENTAÇÃO DA VIA	ASFALTO	ASPECTOS SÓCIO ECONÔMICOS	RESIDENCIAL	PODER AQUISITIVO	MÉDIO
PRÉDIOS	≤ 3 PAVIMENTOS	3 < PAV. ≤ 6	> 6 PAVIMENTOS	GRANDES GERADORES	
RESIDENCIAIS					
COMERCIAIS					
OBS:					

QUADRANTE:	1	DATA:	07/08/2013	Nº ITEM:	24
VIA:	RUA	Trav. Triangulo A	Extensão aproximada (m):		65,12
LOCAL	BAIRRO	Centro	ZONA: URBANA		
TRECHO	ESQUINA 01:	Av. Triangulo Mineiro			
	UTM (REF)	23	658089	7951832	ELEVAÇÃO: 970
	ESQUINA 02:	Sem Saída			
LIMPEZA URBANA	COLETA DE LIXO	LIMPO	VARRIÇÃO	RAZOÁVEL	CAPINA LIMPO
	ENTULHO	RAZOÁVEL	PINTURA MEIO FIO	RAZOÁVEL	PODA LIMPO
	CANTEIRO	NÃO POSSUI	ROÇADA	LIMPO	
PAVIMENTAÇÃO DA VIA	ASFALTO	ASPECTOS SÓCIO ECONÔMICOS	RESIDENCIAL	PODER AQUISITIVO	MÉDIO
PRÉDIOS	≤ 3 PAVIMENTOS	3 < PAV. ≤ 6	> 6 PAVIMENTOS	GRANDES GERADORES	
RESIDENCIAIS					
COMERCIAIS					
OBS:					



PLANILHA PARA CADASTRAMENTO - DIAGNÓSTICO

LOCALIZAÇÃO: MUNICÍPIO DE CACHOEIRA DOURADA

QUADRANTE:	1	DATA:	07/08/2013	Nº ITEM:	25	
VIA:	RUA	Minas Gerais		Extensão aproximada (m):	423,46	
LOCAL	BAIRRO	Centro		ZONA:	URBANA	
TRECHO	ESQUINA 01:	R. Carlos Minaré				
	UTM (REF)	23	658189	7951970	ELEVAÇÃO:	970
	ESQUINA 02:	R. 18				
LIMPEZA URBANA	COLETA DE LIXO	LIMPO	VARRIÇÃO	LIMPO	CAPINA	LIMPO
	ENTULHO	RAZOÁVEL	PINTURA MEIO FIO	RAZOÁVEL	PODA	LIMPO
	CANTEIRO	NÃO POSSUI	ROÇADA	LIMPO		
PAVIMENTAÇÃO DA VIA	ASFALTO	ASPECTOS SÓCIO ECONÔMICOS	RESIDENCIAL	PODER AQUISITIVO	MÉDIO	
PRÉDIOS	≤ 3 PAVIMENTOS	3 < PAV. ≤ 6	> 6 PAVIMENTOS	GRANDES GERADORES		
RESIDENCIAIS						
COMERCIAIS						
OBS:						

QUADRANTE:	1	DATA:	07/08/2013	Nº ITEM:	26	
VIA:	RUA	Brasil		Extensão aproximada (m):	434,94	
LOCAL	BAIRRO	Centro		ZONA:	URBANA	
TRECHO	ESQUINA 01:	R. 18				
	UTM (REF)	23	658219	7951544	ELEVAÇÃO:	971
	ESQUINA 02:	R. Carlos Minaré				
LIMPEZA URBANA	COLETA DE LIXO	LIMPO	VARRIÇÃO	RAZOÁVEL	CAPINA	LIMPO
	ENTULHO	LIMPO	PINTURA MEIO FIO	RAZOÁVEL	PODA	LIMPO
	CANTEIRO	NÃO POSSUI	ROÇADA	LIMPO		
PAVIMENTAÇÃO DA VIA	ASFALTO	ASPECTOS SÓCIO ECONÔMICOS	RESIDENCIAL	PODER AQUISITIVO	MÉDIO	
PRÉDIOS	≤ 3 PAVIMENTOS	3 < PAV. ≤ 6	> 6 PAVIMENTOS	GRANDES GERADORES		
RESIDENCIAIS	1					
COMERCIAIS						
OBS:						

QUADRANTE:	1	DATA:	07/08/2013	Nº ITEM:	27	
VIA:	AVENIDA	das Americas		Extensão aproximada (m):	451,25	
LOCAL	BAIRRO	Centro		ZONA:	URBANA	
TRECHO	ESQUINA 01:	R. Carlos Minerô				
	UTM (REF)	23	658327	7951983	ELEVAÇÃO:	971
	ESQUINA 02:	R. 18				
LIMPEZA URBANA	COLETA DE LIXO	LIMPO	VARRIÇÃO	RAZOÁVEL	CAPINA	RAZOÁVEL
	ENTULHO	LIMPO	PINTURA MEIO FIO	RAZOÁVEL	PODA	LIMPO
	CANTEIRO	NÃO POSSUI	ROÇADA	LIMPO		
PAVIMENTAÇÃO DA VIA	ASFALTO	ASPECTOS SÓCIO ECONÔMICOS	RESIDENCIAL	PODER AQUISITIVO	MÉDIO	
PRÉDIOS	≤ 3 PAVIMENTOS	3 < PAV. ≤ 6	> 6 PAVIMENTOS	GRANDES GERADORES		
RESIDENCIAIS	1					
COMERCIAIS						
OBS:						



PLANILHA PARA CADASTRAMENTO - DIAGNÓSTICO

LOCALIZAÇÃO: MUNICÍPIO DE CACHOEIRA DOURADA

QUADRANTE:	1	DATA:	07/08/2013	Nº ITEM:	28	
VIA:	AVENIDA	Nações		Extensão aproximada (m):	438,89	
LOCAL	BAIRRO	Centro		ZONA:	URBANA	
TRECHO	ESQUINA 01:	R. José Simão Campero				
	UTM (REF)	23	658376	7951566	ELEVAÇÃO:	972
	ESQUINA 02:	R. Carlos Minaré				
LIMPEZA URBANA	COLETA DE LIXO	LIMPO	VARRIÇÃO	LIMPO	CAPINA	LIMPO
	ENTULHO	LIMPO	PINTURA MEIO FIO	RAZOÁVEL	PODA	LIMPO
	CANTEIRO	NÃO POSSUI	ROÇADA	LIMPO		
PAVIMENTAÇÃO DA VIA	ASFALTO	ASPECTOS SÓCIO ECONÔMICOS	COMERCIAL	PODER AQUISITIVO	ALTO	
PRÉDIOS	≤ 3 PAVIMENTOS	3 < PAV. ≤ 6	> 6 PAVIMENTOS	GRANDES GERADORES		
RESIDENCIAIS	1			SUPERMERCADOS		
COMERCIAIS				ESCOLAS		
OBS:						

QUADRANTE:	1	DATA:	07/08/2013	Nº ITEM:	29	
VIA:	RUA	18		Extensão aproximada (m):	275,63	
LOCAL	BAIRRO	Vila Dourada		ZONA:	URBANA	
TRECHO	ESQUINA 01:	Av. das Américas				
	UTM (REF)	23	658276	7951531	ELEVAÇÃO:	973
	ESQUINA 02:	Av. 27				
LIMPEZA URBANA	COLETA DE LIXO	LIMPO	VARRIÇÃO	LIMPO	CAPINA	LIMPO
	ENTULHO	LIMPO	PINTURA MEIO FIO	RAZOÁVEL	PODA	LIMPO
	CANTEIRO	NÃO POSSUI	ROÇADA	LIMPO		
PAVIMENTAÇÃO DA VIA	ASFALTO	ASPECTOS SÓCIO ECONÔMICOS	RESIDENCIAL	PODER AQUISITIVO	MÉDIO	
PRÉDIOS	≤ 3 PAVIMENTOS	3 < PAV. ≤ 6	> 6 PAVIMENTOS	GRANDES GERADORES		
RESIDENCIAIS	1					
COMERCIAIS						
OBS:						

QUADRANTE:	1	DATA:	07/08/2013	Nº ITEM:	30	
VIA:	AVENIDA	27		Extensão aproximada (m):	265,45	
LOCAL	BAIRRO	Vila Dourada		ZONA:	URBANA	
TRECHO	ESQUINA 01:	R. 18				
	UTM (REF)	23	657994	7951562	ELEVAÇÃO:	973
	ESQUINA 02:	R. 26				
LIMPEZA URBANA	COLETA DE LIXO	LIMPO	VARRIÇÃO	LIMPO	CAPINA	LIMPO
	ENTULHO	LIMPO	PINTURA MEIO FIO	RAZOÁVEL	PODA	LIMPO
	CANTEIRO	NÃO POSSUI	ROÇADA	LIMPO		
PAVIMENTAÇÃO DA VIA	ASFALTO	ASPECTOS SÓCIO ECONÔMICOS	RESIDENCIAL	PODER AQUISITIVO	MÉDIO	
PRÉDIOS	≤ 3 PAVIMENTOS	3 < PAV. ≤ 6	> 6 PAVIMENTOS	GRANDES GERADORES		
RESIDENCIAIS	1					
COMERCIAIS						
OBS:						



PLANILHA PARA CADASTRAMENTO - DIAGNÓSTICO

LOCALIZAÇÃO: MUNICÍPIO DE CACHOEIRA DOURADA

QUADRANTE: 1		DATA: 07/08/2013		Nº ITEM: 31	
VIA: RUA 26		Extensão aproximada (m): 276,62			
LOCAL: BAIRRO Vila Dourada		ZONA: URBANA			
TRECHO	ESQUINA 01: Av. 27				
	UTM (REF)	23	657967	7951288	ELEVAÇÃO: 974
	ESQUINA 02: R. 19				
	UTM (REF)	23	658241	7951250	ELEVAÇÃO: 973
LIMPEZA URBANA	COLETA DE LIXO	LIMPO	VARRIÇÃO	LIMPO	CAPINA RAZOÁVEL
	ENTULHO	LIMPO	PINTURA MEIO FIO	RAZOÁVEL	PODA LIMPO
	CANTEIRO	NÃO POSSUI	ROÇADA	LIMPO	
PAVIMENTAÇÃO DA VIA ASFALTO		ASPECTOS SÓCIO ECONÔMICOS RESIDENCIAL		PODER AQUISITIVO BAIXO	
PRÉDIOS	≤ 3 PAVIMENTOS	3 < PAV. ≤ 6	> 6 PAVIMENTOS	GRANDES GERADORES	
RESIDENCIAIS					
COMERCIAIS					
OBS: Parte da pavimentação em bloquete					

QUADRANTE: 1		DATA: 07/08/2013		Nº ITEM: 32	
VIA: RUA 19		Extensão aproximada (m): 271,67			
LOCAL: BAIRRO Vila Dourada		ZONA: URBANA			
TRECHO	ESQUINA 01: R. 26				
	UTM (REF)	23	658254	7951257	ELEVAÇÃO: 974
	ESQUINA 02: R. 18				
	UTM (REF)	23	658292	7951526	ELEVAÇÃO: 974
LIMPEZA URBANA	COLETA DE LIXO	LIMPO	VARRIÇÃO	LIMPO	CAPINA LIMPO
	ENTULHO	LIMPO	PINTURA MEIO FIO	RAZOÁVEL	PODA LIMPO
	CANTEIRO	LIMPO	ROÇADA	LIMPO	
PAVIMENTAÇÃO DA VIA BLOQUETE		ASPECTOS SÓCIO ECONÔMICOS		PODER AQUISITIVO	
PRÉDIOS	≤ 3 PAVIMENTOS	3 < PAV. ≤ 6	> 6 PAVIMENTOS	GRANDES GERADORES	
RESIDENCIAIS					
COMERCIAIS					
OBS:					

QUADRANTE: 1		DATA: 07/08/2013		Nº ITEM: 33	
VIA: RUA 21		Extensão aproximada (m): 255,00			
LOCAL: BAIRRO Vila Dourada		ZONA: URBANA			
TRECHO	ESQUINA 01: R. 18				
	UTM (REF)	23	658216	7951529	ELEVAÇÃO: 975
	ESQUINA 02: R. 26				
	UTM (REF)	23	658177	7951277	ELEVAÇÃO: 975
LIMPEZA URBANA	COLETA DE LIXO	LIMPO	VARRIÇÃO	LIMPO	CAPINA LIMPO
	ENTULHO	LIMPO	PINTURA MEIO FIO	RAZOÁVEL	PODA LIMPO
	CANTEIRO	LIMPO	ROÇADA	LIMPO	
PAVIMENTAÇÃO DA VIA BLOQUETE		ASPECTOS SÓCIO ECONÔMICOS		PODER AQUISITIVO BAIXO	
PRÉDIOS	≤ 3 PAVIMENTOS	3 < PAV. ≤ 6	> 6 PAVIMENTOS	GRANDES GERADORES	
RESIDENCIAIS	1				
COMERCIAIS					
OBS:					



PLANILHA PARA CADASTRAMENTO - DIAGNÓSTICO

LOCALIZAÇÃO: MUNICÍPIO DE CACHOEIRA DOURADA

QUADRANTE:	1	DATA:	07/08/2013	Nº ITEM:	34
VIA:	RUA		23	Extensão aproximada (m):	193,89
LOCAL	BAIRRO	Vila Dourada		ZONA:	URBANA
TRECHO	ESQUINA 01:	R. 26			
	UTM (REF)		23	658104	7951285
	ELEVACÃO:				975
	ESQUINA 02:	R. 18			
	UTM (REF)		23	658131	7951477
	ELEVACÃO:				975
LIMPEZA URBANA	COLETA DE LIXO	LIMPO	VARRIÇÃO	LIMPO	CAPINA
	ENTULHO	LIMPO	PINTURA MEIO FIO		PODA
	CANTEIRO	NÃO POSSUI	ROÇADA	LIMPO	
PAVIMENTAÇÃO DA VIA	ASfalto	ASPECTOS SÓCIO ECONÔMICOS	RESIDENCIAL	PODER AQUISITIVO	MÉDIO
PRÉDIOS	≤ 3 PAVIMENTOS	3 < PAV. ≤ 6	> 6 PAVIMENTOS	GRANDES GERADORES	
RESIDENCIAIS	1				
COMERCIAIS					
OBS:					

QUADRANTE:	1	DATA:	07/08/2013	Nº ITEM:	35
VIA:	RUA		22	Extensão aproximada (m):	124,31
LOCAL	BAIRRO	Vila Dourada		ZONA:	URBANA
TRECHO	ESQUINA 01:	R. 23			
	UTM (REF)		23	658111	7951421
	ELEVACÃO:				975
	ESQUINA 02:	R. 27			
	UTM (REF)		23	657988	7951439
	ELEVACÃO:				975
LIMPEZA URBANA	COLETA DE LIXO	LIMPO	VARRIÇÃO	LIMPO	CAPINA
	ENTULHO	LIMPO	PINTURA MEIO FIO	RAZOÁVEL	PODA
	CANTEIRO	NÃO POSSUI	ROÇADA	LIMPO	
PAVIMENTAÇÃO DA VIA	ASfalto	ASPECTOS SÓCIO ECONÔMICOS	RESIDENCIAL	PODER AQUISITIVO	BAIXO
PRÉDIOS	≤ 3 PAVIMENTOS	3 < PAV. ≤ 6	> 6 PAVIMENTOS	GRANDES GERADORES	
RESIDENCIAIS					
COMERCIAIS					
OBS:					

QUADRANTE:	1	DATA:	07/08/2013	Nº ITEM:	36
VIA:	RUA		20	Extensão aproximada (m):	204,53
LOCAL	BAIRRO	Vila Dourada		ZONA:	URBANA
TRECHO	ESQUINA 01:	R. 27			
	UTM (REF)		23	657996	7951502
	ELEVACÃO:				976
	ESQUINA 02:	Av. 21			
	UTM (REF)		23	658199	7951477
	ELEVACÃO:				976
LIMPEZA URBANA	COLETA DE LIXO	LIMPO	VARRIÇÃO	LIMPO	CAPINA
	ENTULHO	LIMPO	PINTURA MEIO FIO	RAZOÁVEL	PODA
	CANTEIRO	NÃO POSSUI	ROÇADA	LIMPO	
PAVIMENTAÇÃO DA VIA	ASfalto	ASPECTOS SÓCIO ECONÔMICOS	RESIDENCIAL	PODER AQUISITIVO	MÉDIO
PRÉDIOS	≤ 3 PAVIMENTOS	3 < PAV. ≤ 6	> 6 PAVIMENTOS	GRANDES GERADORES	
RESIDENCIAIS	1				
COMERCIAIS					
OBS:					



PLANILHA PARA CADASTRAMENTO - DIAGNÓSTICO

LOCALIZAÇÃO: MUNICÍPIO DE POUSO ALEGRE

QUADRANTE:	1	DATA:	03/04/2013	Nº ITEM:	37
VIA:	RUA		24	Extensão aproximada (m):	148,95
LOCAL	BAIRRO	Vila Dourada		ZONA:	URBANA
TRECHO	ESQUINA 01:	R. 27			
	UTM (REF)	23	657980	7951257	ELEVAÇÃO: 976
	ESQUINA 02:	R. 23			
	UTM (REF)	23	658103	7951341	ELEVAÇÃO: 976
LIMPEZA URBANA	COLETA DE LIXO	LIMPO	VARRIÇÃO	LIMPO	CAPINA LIMPO
	ENTULHO	LIMPO	PINTURA MEIO FIO	RAZOÁVEL	PODA LIMPO
	CANTEIRO	NÃO POSSUI	ROÇADA	RAZOÁVEL	
PAVIMENTAÇÃO DA VIA	ASFALTO	ASPECTOS SÓCIO ECONÔMICOS	RESIDENCIAL	PODER AQUISITIVO	BAIXO
PRÉDIOS	≤ 3 PAVIMENTOS	3 < PAV. ≤ 6	> 6 PAVIMENTOS	GRANDES GERADORES	
RESIDENCIAIS	1			Quadra	
COMERCIAIS					
OBS:					

QUADRANTE:	1	DATA:	03/04/2013	Nº ITEM:	38
VIA:	AVENIDA		25	Extensão aproximada (m):	52,09
LOCAL	BAIRRO	Vila Dourada		ZONA:	URBANA
TRECHO	ESQUINA 01:	R. 24			
	UTM (REF)	23	658049	7951368	ELEVAÇÃO: 976
	ESQUINA 02:	R.22			
	UTM (REF)	23	658052	7951420	ELEVAÇÃO: 976
LIMPEZA URBANA	COLETA DE LIXO	LIMPO	VARRIÇÃO	LIMPO	CAPINA LIMPO
	ENTULHO	LIMPO	PINTURA MEIO FIO	LIMPO	PODA LIMPO
	CANTEIRO	NÃO POSSUI	ROÇADA	LIMPO	
PAVIMENTAÇÃO DA VIA	ASFALTO	ASPECTOS SÓCIO ECONÔMICOS	RESIDENCIAL	PODER AQUISITIVO	BAIXO
PRÉDIOS	≤ 3 PAVIMENTOS	3 < PAV. ≤ 6	> 6 PAVIMENTOS	GRANDES GERADORES	
RESIDENCIAIS	1				
COMERCIAIS					
OBS:					

QUADRANTE:	1	DATA:	03/04/2013	Nº ITEM:	39
VIA:	RUA		17	Extensão aproximada (m):	261,62
LOCAL	BAIRRO	Vila Dourada		ZONA:	URBANA
TRECHO	ESQUINA 01:	R. 25 de Junho			
	UTM (REF)	23	658451	7951750	ELEVAÇÃO: 978
	ESQUINA 02:	R. 10A			
	UTM (REF)	23	658469	7952011	ELEVAÇÃO: 979
LIMPEZA URBANA	COLETA DE LIXO	LIMPO	VARRIÇÃO	LIMPO	CAPINA LIMPO
	ENTULHO	LIMPO	PINTURA MEIO FIO	LIMPO	PODA NÃO POSSUI
	CANTEIRO	NÃO POSSUI	ROÇADA	LIMPO	
PAVIMENTAÇÃO DA VIA	ASFALTO	ASPECTOS SÓCIO ECONÔMICOS	RESIDENCIAL	PODER AQUISITIVO	MÉDIO
PRÉDIOS	≤ 3 PAVIMENTOS	3 < PAV. ≤ 6	> 6 PAVIMENTOS	GRANDES GERADORES	
RESIDENCIAIS					
COMERCIAIS					
OBS:					



PLANILHA PARA CADASTRAMENTO - DIAGNÓSTICO

LOCALIZAÇÃO: MUNICÍPIO DE POUSO ALEGRE

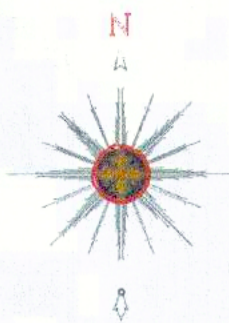
QUADRANTE:	1	DATA:	03/04/2013	Nº ITEM:	40
VIA:	AVENIDA		1	Extensão aproximada (m):	148,72
LOCAL	BAIRRO	Centro		ZONA:	URBANA
TRECHO	ESQUINA 01:	R. 10A			
	UTM (REF)	23	658463	7952022	ELEVAÇÃO: 979
	ESQUINA 02:	R. 2			
LIMPEZA URBANA	COLETA DE LIXO	LIMPO	VARRIÇÃO	RAZOÁVEL	CAPINA RAZOÁVEL
	ENTULHO	RAZOÁVEL	PINTURA MEIO FIO	CRITICO	PODA LIMPO
	CANTEIRO	NÃO POSSUI	ROÇADA	LIMPO	
PAVIMENTAÇÃO DA VIA	ASFALTO	ASPECTOS SÓCIO ECONÔMICOS	RESIDENCIAL	PODER AQUISITIVO	MÉDIO
PRÉDIOS	≤ 3 PAVIMENTOS	3 < PAV. ≤ 6	> 6 PAVIMENTOS	GRANDES GERADORES	
RESIDENCIAIS					
COMERCIAIS					
OBS:					

QUADRANTE:	1	DATA:	03/04/2013	Nº ITEM:	41
VIA:	AVENIDA		13	Extensão aproximada (m):	162,50
LOCAL	BAIRRO	Centro		ZONA:	URBANA
TRECHO	ESQUINA 01:	R. 14			
	UTM (REF)	23	658547	7951896	ELEVAÇÃO: 979
	ESQUINA 02:	R. 25 de Maio			
LIMPEZA URBANA	COLETA DE LIXO	CRITICO	VARRIÇÃO	CRITICO	CAPINA CRITICO
	ENTULHO	CRITICO	PINTURA MEIO FIO	CRITICO	PODA LIMPO
	CANTEIRO	NÃO POSSUI	ROÇADA	LIMPO	
PAVIMENTAÇÃO DA VIA	ASFALTO	ASPECTOS SÓCIO ECONÔMICOS		PODER AQUISITIVO	
PRÉDIOS	≤ 3 PAVIMENTOS	3 < PAV. ≤ 6	> 6 PAVIMENTOS	GRANDES GERADORES	
RESIDENCIAIS	1				
COMERCIAIS	3				

PLANILHA RESUMO PAVIMENTAÇÃO

Município de CACHOEIRA DOURADA Data: 11/11/2013 Planilha nº 1

Item	Via	Local	Zona	Extensão	11/11/2013							Terra	
					Asfalto	Bloquete	Concreto	Outros	Paralelepípedo	Poliédrico	6		
1	16	Centro	URBANA	296,62	296,62	0,00	0,00	0,00	0,00	0,00	0,00	0,00	0,00
2	25 DE JUNHO	Centro	URBANA	190,38	190,38	0,00	0,00	0,00	0,00	0,00	0,00	0,00	0,00
3	14	Centro	URBANA	198,01	198,01	0,00	0,00	0,00	0,00	0,00	0,00	0,00	0,00
4	12	Centro	URBANA	143,01	143,01	0,00	0,00	0,00	0,00	0,00	0,00	0,00	0,00
5	10A	Centro	URBANA	187,17	187,17	0,00	0,00	0,00	0,00	0,00	0,00	0,00	0,00
6	da Praia	Centro	URBANA	924,70	924,70	0,00	0,00	0,00	0,00	0,00	0,00	0,00	0,00
7	2	Centro	URBANA	339,80	339,80	0,00	0,00	0,00	0,00	0,00	0,00	0,00	0,00
8	4	Centro	URBANA	350,22	350,22	0,00	0,00	0,00	0,00	0,00	0,00	0,00	0,00
9	6	Centro	URBANA	171,34	171,34	0,00	0,00	0,00	0,00	130,39	0,00	0,00	0,00
10	8	Centro	URBANA	179,81	179,81	0,00	0,00	0,00	0,00	0,00	0,00	0,00	0,00
11	13	Centro	URBANA	766,80	766,80	0,00	0,00	0,00	0,00	0,00	0,00	0,00	0,00
12	1	CENTRO	URBANA	750,00	750,00	0,00	0,00	0,00	0,00	0,00	0,00	0,00	0,00
13	3	Centro	URBANA	499,51	499,51	0,00	0,00	0,00	0,00	0,00	0,00	0,00	0,00
14	5	Centro	URBANA	574,23	574,23	0,00	0,00	0,00	0,00	0,00	0,00	0,00	0,00
15	7	Centro	URBANA	197,43	197,43	0,00	0,00	0,00	0,00	0,00	0,00	0,00	0,00
16	7	Centro	URBANA	407,04	407,04	0,00	0,00	0,00	0,00	0,00	0,00	0,00	0,00
17	9	Centro	URBANA	306,57	306,57	0,00	0,00	0,00	0,00	0,00	0,00	0,00	0,00
18	11	Centro	URBANA	200,20	200,20	0,00	0,00	0,00	0,00	0,00	0,00	0,00	0,00
19	Carlos Minaré	Centro	URBANA	282,78	282,78	0,00	0,00	0,00	0,00	0,00	0,00	0,00	0,00
20	14	Centro	URBANA	286,57	286,57	0,00	0,00	0,00	0,00	0,00	0,00	0,00	0,00
21	25 de Junho	Centro	URBANA	353,62	353,62	0,00	0,00	0,00	0,00	0,00	0,00	0,00	0,00
22	6 Simão Camp	Centro	URBANA	311,21	311,21	0,00	0,00	0,00	0,00	0,00	0,00	0,00	0,00
23	Triângulo Minei	Centro	URBANA	376,34	376,34	0,00	0,00	0,00	0,00	0,00	0,00	0,00	0,00
24	rev. Triângulo	Centro	URBANA	65,12	65,12	0,00	0,00	0,00	0,00	0,00	0,00	0,00	0,00
25	Minas Gerais	Centro	URBANA	423,46	423,46	0,00	0,00	0,00	0,00	0,00	0,00	0,00	0,00
26	Brasil	Centro	URBANA	434,94	434,94	0,00	0,00	0,00	0,00	0,00	0,00	0,00	0,00
27	das Americas	Centro	URBANA	451,25	451,25	0,00	0,00	0,00	0,00	0,00	0,00	0,00	0,00
28	Nações	Centro	URBANA	438,89	438,89	0,00	0,00	0,00	0,00	0,00	0,00	0,00	0,00
29	18	Vila Dourada	URBANA	275,63	275,63	0,00	0,00	0,00	0,00	0,00	0,00	0,00	0,00
30	27	Vila Dourada	URBANA	265,45	265,45	0,00	0,00	0,00	0,00	0,00	0,00	0,00	0,00
31	26	Vila Dourada	URBANA	276,62	276,62	149,06	0,00	0,00	0,00	0,00	0,00	0,00	0,00
32	19	Vila Dourada	URBANA	271,67	271,67	271,67	0,00	0,00	0,00	0,00	0,00	0,00	0,00
33	21	Vila Dourada	URBANA	255,00	255,00	255,00	0,00	0,00	0,00	0,00	0,00	0,00	0,00
34	23	Vila Dourada	URBANA	193,89	193,89	0,00	0,00	0,00	0,00	0,00	0,00	0,00	0,00
35	22	Vila Dourada	URBANA	124,31	124,31	0,00	0,00	0,00	0,00	0,00	0,00	0,00	0,00
36	20	Vila Dourada	URBANA	204,53	204,53	0,00	0,00	0,00	0,00	0,00	0,00	0,00	0,00
37	24	Vila Dourada	URBANA	148,95	148,95	0,00	0,00	0,00	0,00	0,00	0,00	0,00	0,00
38	25	Vila Dourada	URBANA	52,08	52,08	0,00	0,00	0,00	0,00	0,00	0,00	0,00	0,00
39	17	Vila Dourada	URBANA	261,62	261,62	0,00	0,00	0,00	0,00	0,00	0,00	0,00	0,00
40	1	Centro	URBANA	148,72	148,72	0,00	0,00	0,00	0,00	0,00	0,00	0,00	0,00
41	13	Centro	URBANA	162,50	162,50	0,00	0,00	0,00	0,00	0,00	0,00	0,00	0,00
TOTAL				12.878,42	12.072,27	675,75	0,00	0,00	0,00	130,39	0,00	0,00	
PERCENTUAL				93,74%	5,25%	0,00%	0,00%	0,00%	1,01%	0,00%	0,00%	0,00%	



CACHOEIRA DOURADA - MG



LEGENDA

PAVIMENTAÇÃO

- Asfalto
- Bloquete
- Paralelepípedo
- Concreto
- Terra
- Polidríco

Observações:
- NÃO UTILIZAR CORRETORES;
- EM CASO DE CORREÇÃO DE ERRO, REVALORAR A DO DESENHO DE VÍCIO FORMA;
- EM CASO DE CORREÇÃO, COLOCAR TEXTO E DATA DE REVISÃO;
- REPRODUÇÃO TOTAL DO PROJETO, SEM ALTERAÇÃO, É PROIBIDA SEM A AUTORIZAÇÃO POR ESCRITO DO AUTOR DO PROJETO, SOB PENALIDADE DE MULTA DE R\$ 10.000,00 (DEZ MIL REAIS).
- REPRODUÇÃO PARCIAL DO PROJETO, SEM A AUTORIZAÇÃO DO AUTOR DO PROJETO, É PROIBIDA.




CLIENTE: PREFEITURA MUNICIPAL DE CACHOEIRA DOURADA

LOCAL: CACHOEIRA DOURADA - MG

CONTEÚDO: PAVIMENTAÇÃO

PLANTA DISPONIBILIZADA EM ARQUIVO DIGITAL

ARQUIVO
DATA: NOVEMBRO 2013
DOCUMENTO ENTREGUE POR:
<input type="checkbox"/> APROVAÇÃO DO CLIENTE
<input checked="" type="checkbox"/> APROVAÇÃO
<input type="checkbox"/> PREL. COMPLEMENTARES
<input type="checkbox"/> ORÇAMENTOS
<input type="checkbox"/> EXECUÇÃO
ESQ: 01 / 09



MIRA - GEONG LTDA
 INSC. ESTADUAL Nº 147.241.100-15
 INSC. MUNIC. Nº 11.168.742-39
 PROJETO DE ARQUITETURA E DE PLANEJAMENTO URBANO E RUAIS
 LEVANTAMENTO PLANEJAMENTO URBANO E RUAIS
 PROPOSTA DE LOTEAMENTO
 EM 22/05/2010

PROJETO:
 LEVANTAMENTO PLANEJAMENTO URBANO E RUAIS
 PROPOSTA DE LOTEAMENTO
 EM 22/05/2010

PROFESSOR(A)
 MIRA
 AL.F.

CIDADE DE CACHOEIRA DOURADA
 CACHOEIRA DOURADA - MG

PROJETO Nº
 01/2009
 DATA
 05/06/2009

PRIMEIRO LOTEAMENTO DE CASAS DA SERRA DA SERRA
 AV. DA PRAIA Nº 01/2009 - 10/2009



NOTA 1
 Este projeto de lotação e planejamento urbano e ruas foi elaborado com base no projeto de loteamento e planejamento urbano e ruas aprovado pelo Conselho Municipal de Planejamento Urbano e Ruas da Prefeitura Municipal de Cachoeira Dourada, MG, em 05/06/2009, e no projeto de loteamento e planejamento urbano e ruas aprovado pelo Conselho Municipal de Planejamento Urbano e Ruas da Prefeitura Municipal de Cachoeira Dourada, MG, em 05/06/2009.

NOTA 2
 Este projeto de lotação e planejamento urbano e ruas foi elaborado com base no projeto de loteamento e planejamento urbano e ruas aprovado pelo Conselho Municipal de Planejamento Urbano e Ruas da Prefeitura Municipal de Cachoeira Dourada, MG, em 05/06/2009, e no projeto de loteamento e planejamento urbano e ruas aprovado pelo Conselho Municipal de Planejamento Urbano e Ruas da Prefeitura Municipal de Cachoeira Dourada, MG, em 05/06/2009.

1

PLANILHA DE RESUMO DE SERVIÇO

Município de : CACHOEIRA DOURADA

Data: 11/11/2013

Planilha nº 1

Item	Via	Local	Zona	Extensão	Pintura de meio-fio				Poda				Canteiro				Roçada						
					Limpo	Razoável	Crítico	Não possui	Limpo	Razoável	Crítico	Não possui	Limpo	Razoável	Crítico	Não possui	Limpo	Razoável	Crítico	Não possui			
					1	2	3	4	1	2	3	4	1	2	3	4	1	2	3	4			
1	16	Centro	URBANA	296,62	0,00	0,00	296,62	0,00	0,00	0,00	0,00	296,62	0,00	0,00	0,00	296,62	296,62	0,00	0,00	0,00			
2	25 DE JUNHO	Centro	URBANA	190,38	0,00	190,38	0,00	0,00	190,38	0,00	0,00	0,00	0,00	0,00	0,00	190,38	0,00	0,00	0,00	190,38			
3	14	Centro	URBANA	198,01	0,00	0,00	198,01	0,00	198,01	0,00	0,00	0,00	0,00	0,00	0,00	198,01	198,01	0,00	0,00	0,00			
4	12	Centro	URBANA	143,01	0,00	0,00	143,01	0,00	143,01	0,00	0,00	0,00	0,00	0,00	0,00	143,01	143,01	0,00	0,00	0,00			
5	10A	Centro	URBANA	187,17	0,00	187,17	0,00	0,00	187,17	0,00	0,00	0,00	0,00	0,00	0,00	187,17	187,17	0,00	0,00	0,00			
6	da Praia	Centro	URBANA	924,70	0,00	924,70	0,00	0,00	924,70	0,00	0,00	0,00	0,00	0,00	0,00	924,70	924,70	0,00	0,00	0,00			
7	2	Centro	URBANA	339,80	0,00	339,80	0,00	0,00	339,80	0,00	0,00	0,00	0,00	0,00	0,00	339,80	339,80	0,00	0,00	0,00			
8	4	Centro	URBANA	350,22	0,00	0,00	350,22	0,00	350,22	0,00	0,00	0,00	0,00	0,00	0,00	350,22	350,22	0,00	0,00	0,00			
9	6	Centro	URBANA	301,73	0,00	301,73	0,00	0,00	301,73	0,00	0,00	0,00	0,00	0,00	0,00	301,73	301,73	0,00	0,00	0,00			
10	8	Centro	URBANA	179,81	0,00	179,81	0,00	0,00	179,81	0,00	0,00	0,00	0,00	0,00	0,00	179,81	179,81	0,00	0,00	0,00			
11	13	Centro	URBANA	766,80	0,00	766,80	0,00	0,00	766,80	0,00	0,00	0,00	0,00	0,00	0,00	766,80	766,80	0,00	0,00	0,00			
12	1	CENTRO	URBANA	750,00	0,00	750,00	0,00	0,00	750,00	0,00	0,00	0,00	0,00	0,00	0,00	750,00	750,00	0,00	0,00	0,00			
13	3	Centro	URBANA	499,51	0,00	499,51	0,00	0,00	499,51	0,00	0,00	0,00	0,00	0,00	0,00	499,51	499,51	0,00	0,00	0,00			
14	5	Centro	URBANA	574,23	0,00	574,23	0,00	0,00	574,23	0,00	0,00	0,00	0,00	0,00	0,00	574,23	574,23	0,00	0,00	0,00			
15	7	Centro	URBANA	197,43	0,00	197,43	0,00	0,00	197,43	0,00	0,00	0,00	0,00	0,00	0,00	197,43	197,43	0,00	0,00	0,00			
16	7	Centro	URBANA	407,04	0,00	407,04	0,00	0,00	407,04	0,00	0,00	0,00	0,00	0,00	0,00	407,04	407,04	0,00	0,00	0,00			
17	9	Centro	URBANA	306,57	0,00	306,57	0,00	0,00	306,57	0,00	0,00	0,00	0,00	0,00	0,00	306,57	306,57	0,00	0,00	0,00			
18	11	Centro	URBANA	200,20	0,00	200,20	0,00	0,00	200,20	0,00	0,00	0,00	0,00	0,00	0,00	200,20	200,20	0,00	0,00	0,00			
19	Carlos Minaré	Centro	URBANA	282,78	282,78	0,00	0,00	0,00	282,78	0,00	0,00	0,00	0,00	0,00	0,00	282,78	282,78	0,00	0,00	0,00			
20	14	Centro	URBANA	286,57	286,57	0,00	0,00	0,00	286,57	0,00	0,00	0,00	0,00	0,00	0,00	286,57	286,57	0,00	0,00	0,00			
21	25 de Junho	Centro	URBANA	353,62	0,00	353,62	0,00	0,00	353,62	0,00	0,00	0,00	0,00	0,00	0,00	353,62	353,62	0,00	0,00	0,00			
22	psé Simão Campe	Centro	URBANA	311,21	0,00	311,21	0,00	0,00	311,21	0,00	0,00	0,00	0,00	0,00	0,00	311,21	311,21	0,00	0,00	0,00			
23	Triangulo Mineiro	Centro	URBANA	376,34	0,00	376,34	0,00	0,00	376,34	0,00	0,00	0,00	0,00	0,00	0,00	376,34	376,34	0,00	0,00	0,00			
24	Trav. Triangulo A	Centro	URBANA	65,12	0,00	65,12	0,00	0,00	65,12	0,00	0,00	0,00	0,00	0,00	0,00	65,12	65,12	0,00	0,00	0,00			
25	Minas Gerais	Centro	URBANA	423,46	0,00	423,46	0,00	0,00	423,46	0,00	0,00	0,00	0,00	0,00	0,00	423,46	423,46	0,00	0,00	0,00			
26	Brasil	Centro	URBANA	434,94	0,00	434,94	0,00	0,00	434,94	0,00	0,00	0,00	0,00	0,00	0,00	434,94	434,94	0,00	0,00	0,00			
27	das Americas	Centro	URBANA	451,25	0,00	451,25	0,00	0,00	451,25	0,00	0,00	0,00	0,00	0,00	0,00	451,25	451,25	0,00	0,00	0,00			
28	Nações	Centro	URBANA	438,89	0,00	438,89	0,00	0,00	438,89	0,00	0,00	0,00	0,00	0,00	0,00	438,89	438,89	0,00	0,00	0,00			
29	18	Vila Dourada	URBANA	275,63	0,00	275,63	0,00	0,00	275,63	0,00	0,00	0,00	0,00	0,00	0,00	275,63	275,63	0,00	0,00	0,00			
30	27	Vila Dourada	URBANA	265,45	0,00	265,45	0,00	0,00	265,45	0,00	0,00	0,00	0,00	0,00	0,00	265,45	265,45	0,00	0,00	0,00			
31	26	0	URBANA	276,62	0,00	276,62	0,00	0,00	276,62	0,00	0,00	0,00	0,00	0,00	0,00	276,62	276,62	0,00	0,00	0,00			
32	19	Vila Dourada	URBANA	271,67	0,00	271,67	0,00	0,00	271,67	0,00	0,00	0,00	0,00	0,00	0,00	271,67	271,67	0,00	0,00	0,00			
33	21	Vila Dourada	URBANA	255,00	0,00	255,00	0,00	0,00	255,00	0,00	0,00	0,00	255,00	0,00	0,00	0,00	255,00	0,00	0,00	0,00			
34	23	Vila Dourada	URBANA	193,89	0,00	193,89	0,00	0,00	193,89	0,00	0,00	0,00	0,00	0,00	0,00	193,89	193,89	0,00	0,00	0,00			
35	22	Vila Dourada	URBANA	124,31	0,00	124,31	0,00	0,00	124,31	0,00	0,00	0,00	0,00	0,00	0,00	124,31	124,31	0,00	0,00	0,00			
36	20	Vila Dourada	URBANA	204,53	0,00	204,53	0,00	0,00	204,53	0,00	0,00	0,00	0,00	0,00	0,00	204,53	204,53	0,00	0,00	0,00			
37	24	Vila Dourada	URBANA	148,95	0,00	148,95	0,00	0,00	148,95	0,00	0,00	0,00	0,00	0,00	0,00	148,95	0,00	148,95	0,00	0,00			
38	25	Vila Dourada	URBANA	52,09	52,09	0,00	0,00	0,00	52,09	0,00	0,00	0,00	0,00	0,00	0,00	52,09	0,00	0,00	0,00	0,00			
39	17	Vila Dourada	URBANA	261,62	261,62	0,00	0,00	0,00	261,62	0,00	0,00	0,00	0,00	0,00	0,00	261,62	261,62	0,00	0,00	0,00			
40	1	Centro	URBANA	148,72	0,00	0,00	148,72	0,00	148,72	0,00	0,00	0,00	0,00	0,00	0,00	148,72	148,72	0,00	0,00	0,00			
41	13	Centro	URBANA	162,50	0,00	0,00	162,50	0,00	162,50	0,00	0,00	0,00	0,00	0,00	0,00	162,50	162,50	0,00	0,00	0,00			
TOTAL				12.878,42	883,06	10.696,27	1.299,09	0,00	11.766,34	553,83	0,00	558,24	526,67	0,00	0,00	12.351,75	12.539,09	148,95	0,00	190,38			
PERCENTUAL					6,86%	83,06%	10,09%	0,00%	91,36%	4,30%	0,00%	4,33%	4,09%	0,00%	0,00%	95,91%	97,37%	1,16%	0,00%	1,48%			
					100,00%					100,00%					100,00%					100,00%			
					Pintura de meio-fio					Poda					Canteiro					Roçada			
					Limpo	Razoável	Crítico	Não possui	Limpo	Razoável	Crítico	Não possui	Limpo	Razoável	Crítico	Não possui	Limpo	Razoável	Crítico	Não possui			

PLANILHA DE RESUMO DE SERVIÇO


Município de :

CACHOEIRA DOURADA

Data: 11/11/2013

Planilha nº 1

Item	Via	Local	Zona	Extensão	Coleta de lixo				Varrição				Capina				Entulho					
					Limpo	Razoável	Crítico	Não possui	Limpo	Razoável	Crítico	Não possui	Limpo	Razoável	Crítico	Não possui	Limpo	Razoável	Crítico	Não possui		
					1	2	3	4	1	2	3	4	1	2	3	4	1	2	3	4		
1	16	Centro	URBANA	296,62	296,62	0,00	0,00	0,00	296,62	0,00	0,00	0,00	0,00	296,62	0,00	0,00	0,00	296,62	0,00	0,00	0,00	
2	25 DE JUNHO	Centro	URBANA	190,38	190,38	0,00	0,00	0,00	190,38	0,00	0,00	0,00	0,00	190,38	0,00	0,00	0,00	190,38	0,00	0,00	0,00	
3	14	Centro	URBANA	198,01	198,01	0,00	0,00	0,00	198,01	0,00	0,00	0,00	0,00	198,01	0,00	0,00	0,00	198,01	0,00	0,00	0,00	
4	12	Centro	URBANA	143,01	0,00	143,01	0,00	0,00	0,00	143,01	0,00	0,00	0,00	0,00	143,01	0,00	0,00	0,00	143,01	0,00	0,00	0,00
5	10A	Centro	URBANA	187,17	187,17	0,00	0,00	0,00	187,17	0,00	0,00	0,00	0,00	187,17	0,00	0,00	0,00	187,17	0,00	0,00	0,00	
6	da Praia	Centro	URBANA	924,70	924,70	0,00	0,00	0,00	924,70	0,00	0,00	0,00	0,00	924,70	0,00	0,00	0,00	924,70	0,00	0,00	0,00	
7	2	Centro	URBANA	339,80	339,80	0,00	0,00	0,00	339,80	0,00	0,00	0,00	0,00	339,80	0,00	0,00	0,00	0,00	339,80	0,00	0,00	0,00
8	4	Centro	URBANA	350,22	350,22	0,00	0,00	0,00	0,00	350,22	0,00	0,00	0,00	0,00	350,22	0,00	0,00	0,00	350,22	0,00	0,00	0,00
9	6	Centro	URBANA	301,73	301,73	0,00	0,00	0,00	301,73	0,00	0,00	0,00	0,00	0,00	301,73	0,00	0,00	0,00	301,73	0,00	0,00	0,00
10	8	Centro	URBANA	179,81	179,81	0,00	0,00	0,00	0,00	179,81	0,00	0,00	0,00	0,00	179,81	0,00	0,00	0,00	179,81	0,00	0,00	0,00
11	13	Centro	URBANA	766,80	766,80	0,00	0,00	0,00	766,80	0,00	0,00	0,00	0,00	766,80	0,00	0,00	0,00	766,80	0,00	0,00	0,00	
12	1	CENTRO	URBANA	750,00	0,00	750,00	0,00	0,00	0,00	750,00	0,00	0,00	0,00	0,00	750,00	0,00	0,00	0,00	750,00	0,00	0,00	0,00
13	3	Centro	URBANA	499,51	499,51	0,00	0,00	0,00	499,51	0,00	0,00	0,00	0,00	499,51	0,00	0,00	0,00	499,51	0,00	0,00	0,00	
14	5	Centro	URBANA	574,23	574,23	0,00	0,00	0,00	574,23	0,00	0,00	0,00	0,00	574,23	0,00	0,00	0,00	0,00	0,00	574,23	0,00	
15	7	Centro	URBANA	197,43	197,43	0,00	0,00	0,00	197,43	0,00	0,00	0,00	0,00	197,43	0,00	0,00	0,00	197,43	0,00	0,00	0,00	
16	7	Centro	URBANA	407,04	407,04	0,00	0,00	0,00	407,04	0,00	0,00	0,00	0,00	407,04	0,00	0,00	0,00	0,00	407,04	0,00	0,00	0,00
17	9	Centro	URBANA	306,57	306,57	0,00	0,00	0,00	306,57	0,00	0,00	0,00	0,00	306,57	0,00	0,00	0,00	0,00	306,57	0,00	0,00	0,00
18	11	Centro	URBANA	200,20	200,20	0,00	0,00	0,00	200,20	0,00	0,00	0,00	0,00	200,20	0,00	0,00	0,00	0,00	200,20	0,00	0,00	0,00
19	Carlos Minaré	Centro	URBANA	282,78	282,78	0,00	0,00	0,00	282,78	0,00	0,00	0,00	0,00	282,78	0,00	0,00	0,00	282,78	0,00	0,00	0,00	
20	14	Centro	URBANA	286,57	286,57	0,00	0,00	0,00	286,57	0,00	0,00	0,00	0,00	286,57	0,00	0,00	0,00	286,57	0,00	0,00	0,00	
21	25 de Junho	Centro	URBANA	353,62	353,62	0,00	0,00	0,00	0,00	353,62	0,00	0,00	0,00	353,62	0,00	0,00	0,00	0,00	353,62	0,00	0,00	0,00
22	osé Simão Campe	Centro	URBANA	311,21	311,21	0,00	0,00	0,00	0,00	311,21	0,00	0,00	0,00	311,21	0,00	0,00	0,00	311,21	0,00	0,00	0,00	
23	Triangulo Mineiro	Centro	URBANA	376,34	376,34	0,00	0,00	0,00	376,34	0,00	0,00	0,00	0,00	376,34	0,00	0,00	0,00	376,34	0,00	0,00	0,00	
24	Trav. Triangulo A	Centro	URBANA	65,12	65,12	0,00	0,00	0,00	0,00	65,12	0,00	0,00	0,00	65,12	0,00	0,00	0,00	0,00	65,12	0,00	0,00	0,00
25	Minas Gerais	Centro	URBANA	423,46	423,46	0,00	0,00	0,00	423,46	0,00	0,00	0,00	0,00	423,46	0,00	0,00	0,00	0,00	423,46	0,00	0,00	0,00
26	Brasil	Centro	URBANA	434,94	434,94	0,00	0,00	0,00	0,00	434,94	0,00	0,00	0,00	434,94	0,00	0,00	0,00	434,94	0,00	0,00	0,00	
27	das Americas	Centro	URBANA	451,25	451,25	0,00	0,00	0,00	0,00	451,25	0,00	0,00	0,00	451,25	0,00	0,00	0,00	451,25	0,00	0,00	0,00	
28	Nações	Centro	URBANA	438,89	438,89	0,00	0,00	0,00	438,89	0,00	0,00	0,00	0,00	438,89	0,00	0,00	0,00	438,89	0,00	0,00	0,00	
29	18	Vila Dourada	URBANA	275,63	275,63	0,00	0,00	0,00	275,63	0,00	0,00	0,00	0,00	275,63	0,00	0,00	0,00	275,63	0,00	0,00	0,00	
30	27	Vila Dourada	URBANA	265,45	265,45	0,00	0,00	0,00	265,45	0,00	0,00	0,00	0,00	265,45	0,00	0,00	0,00	265,45	0,00	0,00	0,00	
31	26	0	URBANA	276,62	276,62	0,00	0,00	0,00	276,62	0,00	0,00	0,00	0,00	276,62	0,00	0,00	0,00	276,62	0,00	0,00	0,00	
32	19	Vila Dourada	URBANA	271,67	271,67	0,00	0,00	0,00	271,67	0,00	0,00	0,00	0,00	271,67	0,00	0,00	0,00	271,67	0,00	0,00	0,00	
33	21	Vila Dourada	URBANA	255,00	255,00	0,00	0,00	0,00	255,00	0,00	0,00	0,00	0,00	255,00	0,00	0,00	0,00	255,00	0,00	0,00	0,00	
34	23	Vila Dourada	URBANA	193,89	193,89	0,00	0,00	0,00	193,89	0,00	0,00	0,00	0,00	193,89	0,00	0,00	0,00	193,89	0,00	0,00	0,00	
35	22	Vila Dourada	URBANA	124,31	124,31	0,00	0,00	0,00	124,31	0,00	0,00	0,00	0,00	124,31	0,00	0,00	0,00	124,31	0,00	0,00	0,00	
36	20	Vila Dourada	URBANA	204,53	204,53	0,00	0,00	0,00	204,53	0,00	0,00	0,00	0,00	204,53	0,00	0,00	0,00	204,53	0,00	0,00	0,00	
37	24	Vila Dourada	URBANA	148,95	148,95	0,00	0,00	0,00	148,95	0,00	0,00	0,00	0,00	148,95	0,00	0,00	0,00	148,95	0,00	0,00	0,00	
38	25	Vila Dourada	URBANA	52,09	52,09	0,00	0,00	0,00	52,09	0,00	0,00	0,00	0,00	52,09	0,00	0,00	0,00	52,09	0,00	0,00	0,00	
39	17	Vila Dourada	URBANA	261,62	261,62	0,00	0,00	0,00	261,62	0,00	0,00	0,00	0,00	261,62	0,00	0,00	0,00	261,62	0,00	0,00	0,00	
40	1	Centro	URBANA	148,72	148,72	0,00	0,00	0,00	0,00	148,72	0,00	0,00	0,00	148,72	0,00	0,00	0,00	0,00	148,72	0,00	0,00	0,00
41	13	Centro	URBANA	162,50	0,00	0,00	162,50	0,00	0,00	0,00	162,50	0,00	0,00	0,00	0,00	162,50	0,00	0,00	0,00	162,50	0,00	0,00
TOTAL				12.878,42	11.822,91	893,01	162,50	0,00	9.528,02	3.187,90	162,50	0,00	8.570,74	4.145,18	162,50	0,00	9.897,15	2.244,54	736,72	0,00		
PERCENTUAL					91,80%	6,93%	1,26%	0,00%	73,98%	24,75%	1,26%	0,00%	66,55%	32,19%	1,26%	0,00%	76,85%	17,43%	5,72%	0,00%		
					100,00%				100,00%				100,00%				100,00%					
					Coleta de lixo				Varrição				Capina				Entulho					
					Limpo	Razoável	Crítico	Não possui	Limpo	Razoável	Crítico	Não possui	Limpo	Razoável	Crítico	Não possui	Limpo	Razoável	Crítico	Não possui		



CACHOEIRA DOURADA - MG



PROJETO APRESENTADO NO FORMATO A0 NO VOLUME EM ANEXO

LEGENDA

	LIMPO	RAZOVEL	CRITICO	NAO POSSIVEL
COLETA DE LIXO				

Observações:
- NO LIMITE DESEJA BOM FIM;
- EM CASO DE CONFLITO DE LINHAS, PREVALERÁ A DO LOTEADO ANTERIOR;
- EM CASO DE CONFLITO, CRIARÁSE TERMO A PARTIR DO PROJETO;
- APROVAÇÃO DO PROJETO DEVE SEGUIR A LEI MUNICIPAL Nº 001/2008;
- APROVAÇÃO DO PROJETO DEVE SEGUIR A LEI FEDERAL Nº 10.257 DE 10 DE JUNHO DE 2002.



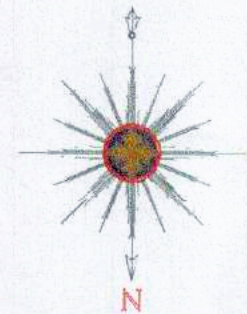
CLIENTE: PREFEITURA MUNICIPAL DE CACHOEIRA DOURADA
LOCAL: CACHOEIRA DOURADA - MG

ARQUIVO
DATA: NOVEMBRO 2013
DOCUMENTO EMITIDO PARA:

CONTEUDO: COLETA DE LIXO

- APROVAÇÃO DO CLIENTE
- APROVAÇÃO
- FISCAL COMPLEMENTARES
- ORÇAMENTOS
- EXECUÇÃO

PLANTA DISPONIBILIZADA EM ARQUIVO DIGITAL



PLANTA DISPONIBILIZADA EM ARQUIVO DIGITAL

CONTENDO: VARIAÇÃO

LOCAL: CACHOEIRA DOURADA - MG

CLIENTE: PREFEITURA MUNICIPAL DE CACHOEIRA DOURADA

DATA: NOVEMBRO 2013

DOCUMENTO EMPLANT

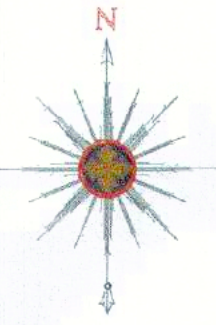
ARQUIVO

DIERRA

PROJETO APRESENTADO NO FORMATO A0 NO VOLUME EM ANEXO

LEGENDA

VARIAÇÃO				
LIMPO	RAZÓVEL	CRÍTICO	NAO PRESSU	



CACHOEIRA DOURADA - MG



PROJETO APRESENTADO NO FORMATO AD NO VOLUME EM ANEXO

LEGENDA

	LIMPO	RAZONÁVEL	CRÍTICO	NÃO POSSUI
ROÇADA				

Observações:
 - NÃO UTILIZE SÍMBOLO VERDE PARA...
 - EM CASO DE CONFLITO DE SÍMBOLOS, PREVALEÇA O DO ÍCONE DE MENOR ESCALA...
 - EM CASO DE DÚVIDA, CONSULTE SEMPRE A CARTA PROJETIVA...
 - MANUSEAR COM CUIDADO, NÃO DEIXAR SOB AÇÃO DE UMIDADE, LUMINOSIDADE...
 - MANUSEAR SEMPRE COM OS CUIDADOS DEBIDOS...



CLIENTE: PREFEITURA MUNICIPAL DE CACHOEIRA DOURADA

LOCAL: CACHOEIRA DOURADA - MG

CONTEÚDO: ROÇADA

PLANTA DISPONIBILIZADA EM ARQUIVO DIGITAL

ARQUIVO

DATA: NOVEMBRO 2013

DOCUMENTO ENTREGUE PARA:

APROVAÇÃO DO CLIENTE

APROVAÇÃO

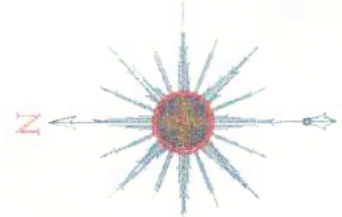
FIGS. COMPLEMENTARES

ORÇAMENTOS

EXECUÇÃO

ESC: 1/50

09 / 09



CACHOEIRA DOURADA - MG



PROJETO APRESENTADO NO FORMATO A3 NO VOLUME EM ANEXO


LEGENDA			
ENTULHO	—	ORFEO	—
LIMPO	—	RAZONEL	—

Projeto de: _____
- RUA DO VILA (LIMPO) - RUA DO VILA (ENTULHO)
- RUA DO VILA (LIMPO) - RUA DO VILA (ENTULHO)
- RUA DO VILA (LIMPO) - RUA DO VILA (ENTULHO)
- RUA DO VILA (LIMPO) - RUA DO VILA (ENTULHO)
- RUA DO VILA (LIMPO) - RUA DO VILA (ENTULHO)

ARQUIVO
CLIENTE: PREFEITURA MUNICIPAL DE CACHOEIRA DOURADA
LOCAL: CACHOEIRA DOURADA - MG
CONTÉUDO: ENTULHO

DATA: NOVEMBRO 2013
PROJETO: PROJETO PARA
 REVISÃO DE CLIENTE
 REVISÃO DE PROJETO
 REVISÃO DE PROJETO
 EXECUÇÃO

PLANTA DISPONIBILIZADA EM ARQUIVO DIGITAL



CACHOEIRA DOURADA - MG



PROJETO APRESENTADO NO FORMATO A3 NO VOLUME EM ANEXO

LEGENDA

TIPO	RAZÃO	CRITÉRIO	USO PREVISU
PINTURA MEIO FIO	---	---	---

Observações:
- O MAPA DE CACHOEIRA DOURADA, apresentando a sua situação de acordo com o plano diretor, foi elaborado com base no plano diretor de Cachoeira Dourada, MG, aprovado em 2008, e no plano diretor de Cachoeira Dourada, MG, atualizado em 2015, com as alterações necessárias para a implementação do plano diretor atualizado.

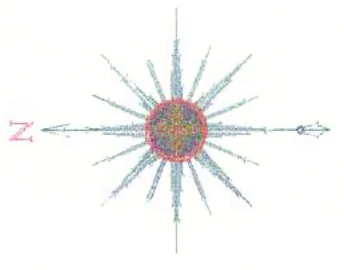
DIÉFERA

ARQUIVO

CLIENTE: PREFEITURA MUNICIPAL DE CACHOEIRA DOURADA
LOCAL: CACHOEIRA DOURADA - MG
CONTEÚDO: PINTURA MEIO FIO

PLANTA DISPONIBILIZADA EM ARQUIVO DIGITAL

06 / 09



CACHOEIRA DOURADA - MG



PROJETO APRESENTADO NO FORMATO A3 NO VOLUME EM ANEXO

LEGENDA				
FODA	LIMPO	INDICAR	CRITICO	INDI PRESTU

DIPIERRA

ARQUIVO

CLIENTE: PREFEITURA MUNICIPAL DE CACHOEIRA DOURADA

DATA: NOVEMBRO 2013

LOCAL: CACHOEIRA DOURADA - MG

CONTEUDO: FODA

PLANTA DISPONIBILIZADA EM ARQUIVO DIGITAL

07 / 09